


















Порядок передачі земельних ділянок державної або комунальної власності у власність учасникам АТО

Назва органіційного заходу	Подання клопотання про надання дозволу на розроблення документації із землеустрою	Прийняття рішення про надання дозволу на розробку документації із землеустрою	Розробка документації із землеустрою	Погодження документації із землеустрою	Реєстрація земельної ділянки в Державному земельному кадастрі	Рішення про затвердження землевпорядної документації та передачі земельної ділянки у власність	Реєстрація права власності на земельну ділянку
Учасники процесу							
Термін виконання	В день подання	До 30 днів	До 6 місяців	До 10 роб. днів	До 14 роб. днів	До 14 роб. днів	До 14 роб. днів
Вартість	Безкоштовно	Безкоштовно	За договором (в середньому 1400 грн)	Безкоштовно	Безкоштовно	Безкоштовно	239 грн
Учасник АТО							
Орган місцевого самоврядування (землі в межах населених пунктів)							
Головне управління Держгеокадастру в області (землі с/г призначення державної власності)							
Розробник документації із землеустрою *							
Територіальний орган Держгеокадастру в районах (містах)							
Структурний підрозділ РДА у сфері містобудування та архітектури (ділянка в межах населеного пункту або планується будівництво)							
Укрдержреєстр							

*Відповідно до статті 26 Закону України “Про землеустрій” розробниками документації із землеустрою є:

юридичні особи, що володіють необхідним технічним і технологічним забезпеченням та у складі яких працює за основним місцем роботи не менше двох сертифікованих інженерів-землевпорядників, які є відповідальними за якість робіт із землеустрою;

фізичні особи - підприємці, які володіють необхідним технічним і технологічним забезпеченням та є сертифікованими інженерами-землепорядниками, відповідальними за якість робіт із землеустрою.

Перелік розробників документації із землеустрою на території області можна отримати в Головних управліннях Держгеокадастру в областях.